繪圖委員候補從
九品余寵監刊刷

前後山總圖

國家圖書館珍藏

全臺前後山小總圖
每一度六十分作直地二百五十里
驛路迂曲不在此例
京師偏東經綫四度
北極出地緯綫二十二度
北極出地緯綫二十三度
北極出地緯綫二十四度
北極出地緯綫二十五度
北極出地緯綫二十六度
北極出地緯綫二十七度
北極出地緯綫二十八度
北極出地緯綫二十九度
京師偏東經綫四度
京師偏東經綫五度
羅盤方向
北

臺灣輿圖

臺灣府臺灣縣分圖一

每方一格準作地平十里

衙署从□ 塘汛从□ 番屯从◇
營哨从◎ 隘寮从○ 路徑从≡



臺灣縣輿圖

說略

臺灣海外島嶼距福建省會一千二百里輪船量水表測量實九百里

澎湖二百四十里實一百七十五里　厦門四百二十里實四百九十五里

從古未闢荒土也前明始知其地

國朝順治十六年鄭成功自江甯敗歸遂踞之偽設郡縣康熙二十二年成功之孫克塽歸降

廷議設府一領縣三曰臺灣曰鳳山曰諸羅臺灣實附府郭

邑治土地鬆浮局勢隘窄東南北三面沙多土少西南臨海不若嘉彰之平疇廣沃出南門行由大橋頭歷大林庄營盤口而至二層行者南達鳳山之大路也出北門迤東北行由柴頭港溪仔底歷看西木柵而至曾文溪者北達嘉義之大路也縣之東有羅漢外門曾爲逆賊朱一貴負嵎雍正九年移縣丞以分防嗣改縣丞爲巡檢今議裁大武壠者爲臺嘉分界之區素作盜藪亦設巡檢以駐之羅漢外門迫近內山羣峯羅列若木岡銀錠土樓魁斗諸山均在縣南邑志稱之實祇培塿耳縣西十里濱臨大海有市鎮曰安平前阻汪洋非船莫渡今已積沙成地建造輿梁昔之隙仔港卽今之洲仔尾在鹿耳門北距縣治十五里前可泊巨舟百餘艘今復淤爲陸地所謂滄海桑田者

非歟同治十三年海氛不靖始議於安平之三鯤身倣造西洋礮臺郡港無內澳鹿耳門昔可容巨舟出入今已淤淺改泊四草湖安平巨浪滔天夏秋尤劇俗名曰湧不風而波排擊掀翻響聞數十里作時郡艘急駛澎湖或旂後以避之雖泰西人之善駕駛語及安平海口無不目震心駭此郡城之天險也地雖磽瘠而帆檣鱗集百物所聚風氣頓開亦海外一大都會云

附錄道里

縣治往嘉義縣路程出北門 三里 柴頭港庄 二里 溪仔底 二里 渡船頭 即三坎店 十里 看西街 二里 木柵庄 十三里 曾文溪 渡溪 三里 綜計三十五里入嘉義縣界

縣治往鳳山縣路程出南門 一里 大橋頭 二里 大林庄 五里 營盤口 五里 二層行溪 綜計十三里入鳳山縣界

縣治往羅漢內門路程出東門 五里 坎腳庄 二里 上崙庄 六里 南保庄 七里 舊社庄 三里 咬狗溪寮 五里 打鹿洲埔 八里 烏山庄 二里 內門庄 八里 茄冬崙 五里 中埔庄 七里 羅漢門 綜計五十八里

鳳山縣圖

臺灣府鳳山縣分圖二

每方一格準地平十里

衙署从□ 塘汛从□ 番屯从○

營哨从◎ 隘藁从○ 路徑从⋯⋯

羅盤方向

北

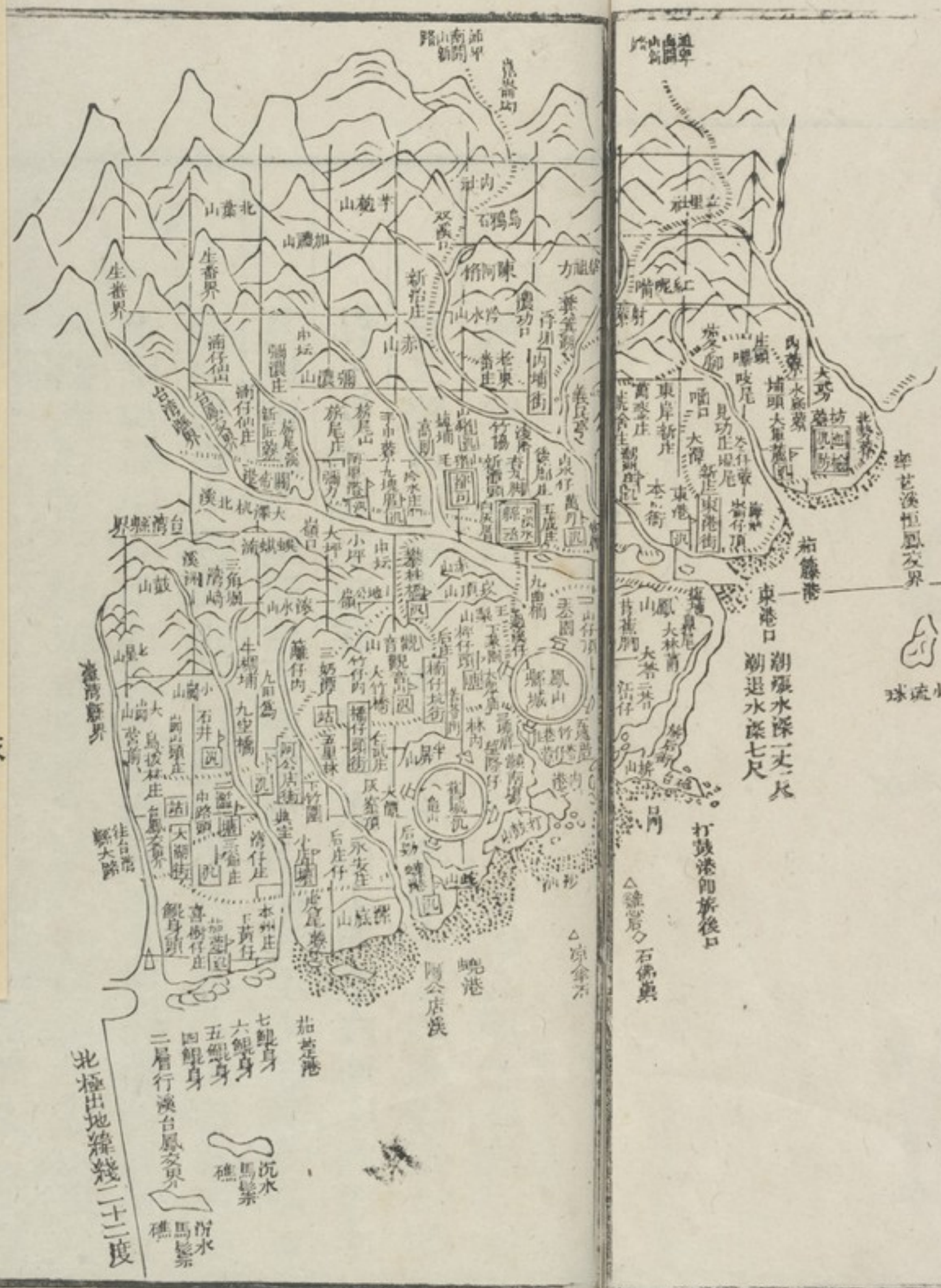

由鳳山枋寮而東過水底寮又東十里至三条崙上嶺東南行十五里至歸化汀轉入山後南行十里至六儀社即圖中立里社又南十里至大樹前下嶺十五里至大樹林於而東十八里至出水坡又東十里下嶺至溪底由溪中東南行十里至巴塱衛海邊此道乃光緒十二年所新闢其圖說中均未及載現在前後山相通之道只此一湧此圖說所載之六道皆埤塞不通矣

臺灣輿圖 分圖

北極出地緯綫二十二度

臺灣府鳳山縣分圖二

每方一格準地平十里 衙署从□ 塘汛从□ 番屯从⬡
營哨从◎ 隘寮从○ 路徑从

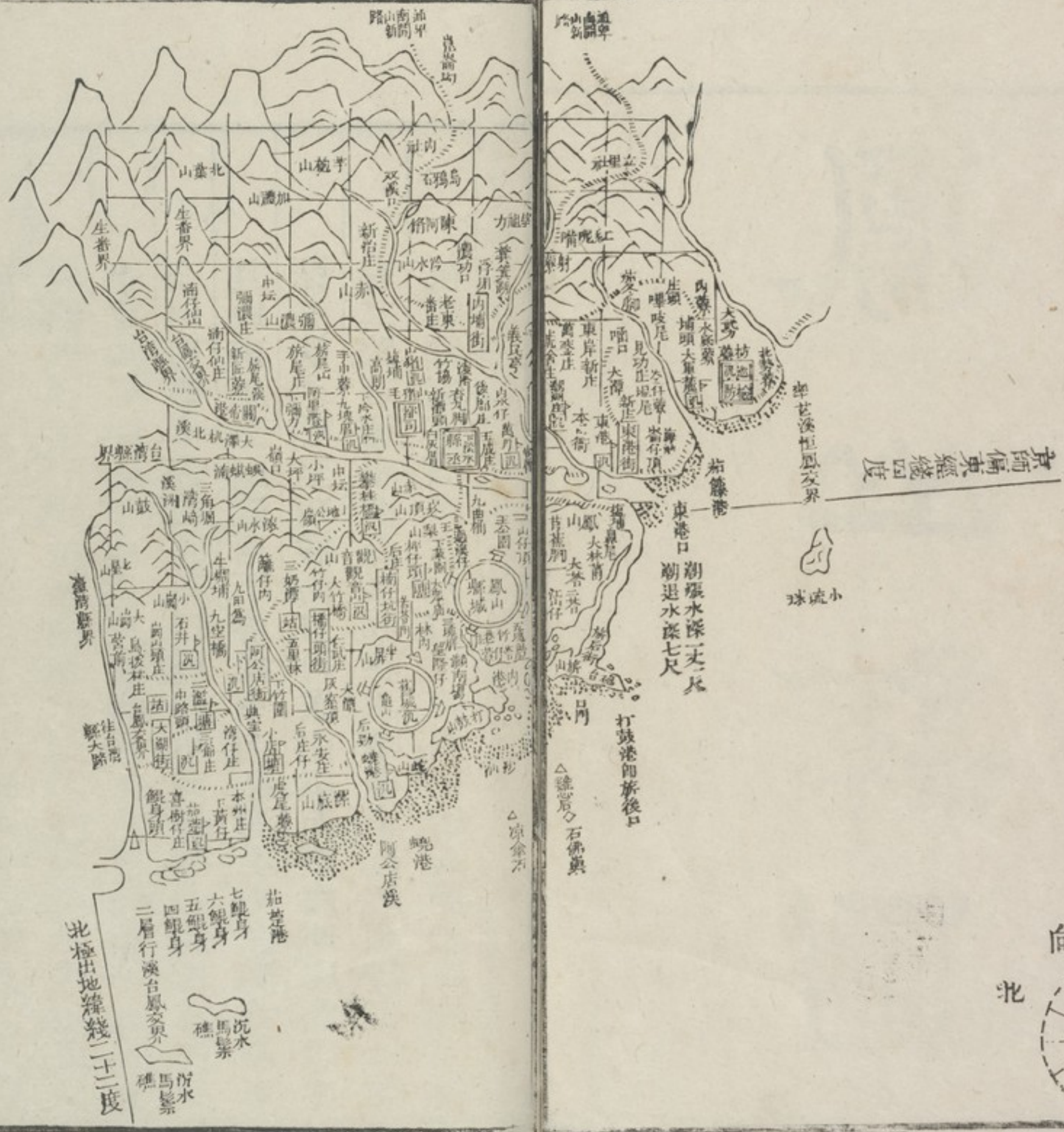

鳳山縣輿圖

說略

邑治舊在興隆里乾隆五十二年林爽文之亂莊大田應之躪縣城事平以縣城形勢非宜議徙於埤頭在郡南八十里初鄭氏納土鳳山乃毒瘴惡地令其邑者多不敢至今則南盡率芑溪北及二層行溪百餘里人民趨若鶩矣其地東北至瀰濃西至旂後東南沿海至率芑溪北岸東涉下淡水溪至阿猴街自阿猴而東南至內埔庄內埔庄有二路可通卑南覓詳恆春說略中率芑溪北行有枋寮汛焉僻處海濱漸近內山同治六年始議移設巡檢一員由縣治北行六十七里爲臺嘉交界之二層行溪溪常涸惟大雨可渡竹筏由瀰濃西行五里爲旂尾屬臺鳳交界之旁徑由率芑溪以南爲新設恆春縣境阿猴林者素爲奸宄出沒故設下淡水縣丞以駐之以上皆稱坦夷東南行三十里爲東港街與新庄茄冬腳連界從山麓陸行可達枋寮處處依山多涉險峻城南三十里有鳳鼻山邑治所由名也後倚半屏前臨打鼓打鼓港即旂後口在縣西南十五里浪平可泊輪船近爲通商口岸華洋雜處商賈雲集今築礮臺置戍守洵臺南之門戶也其餘沿海諸港半多壅塞惟東港水深丈許商船便於出入又有小琉球

嶼者在縣南六十里與東港對峙孤懸海中週圍約二十里居民三百四十餘戶男女二千餘口地不產五穀以捕魚兼蒔雜糧爲生光緒三年恐宵小之易於藏匿也亦屯兵戍守之下淡水溪在縣東二十里源發於大澤機西南諸山合旂尾瀰濃巴六萬丹九甲南平諸流瀠洄數十里會赤山之冷水溝入於海自下淡水而下則曹公圳水利最溥灌田三萬餘畝水皆環繞埤城前縣令曹瑾倡捐疏濬故名大抵鳳山之地深山大海形勢雄壯安內攘外實爲臺南屏衛前此閩粵分居睚眦細故動成械鬬今則涵濡教化已歷年所羣聚州處不復互分氣類矣

附錄道里

縣治往郡城路程出南門九里大將廟七里太平橋四里楠梓坑十里橋仔頭八里倒磚仔溪二里阿公店二十里大湖七里二層行溪　綜計六十七里入臺灣縣界

縣治往恆春縣路程出東門五里山仔頂庄三里芎蕉腳莊七里頂鳥鼠洲三里下鳥鼠洲六里王爺宮莊四里五房洲庄三里東港街四里崙仔頂五里塭尾五里蘆竹塭七里下蔡五里枋蔡五里幸芑溪　綜計六十二里入恆春縣界

嘉義縣圖

臺灣府嘉義縣分圖三

每方一格準作地平十里

衙署从□ 塘汛从□ 番屯从○
營哨从◎ 隘寮从○ 路徑从〓

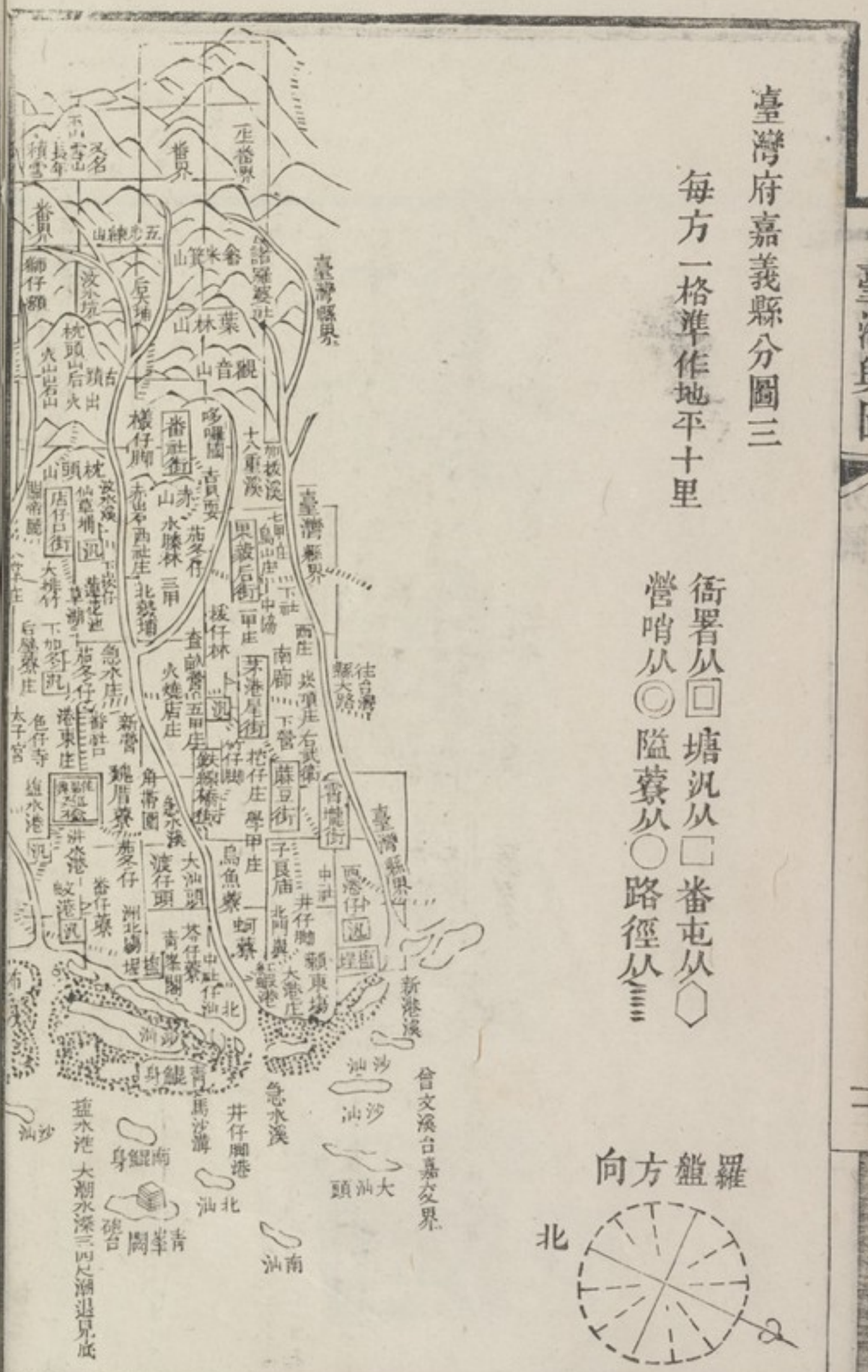

嘉義縣輿圖

說略

嘉義在府治東北一百里爲臺南北之要衝舊治曰諸羅在佳里興保康熙四十年移駐今地林爽文之亂臺灣廳縣相繼淪陷諸羅被困逾年民間絕食賊濟以米不受卒賴以全

高宗純皇帝以縣民守效死勿去之義特詔改諸羅爲嘉義縣邑境田疇交錯形勢與彰化埒自南至北蜿蜒百餘里又分內外二路皆稱孔道自曾文溪歷茅港尾下茄冬迤東北至縣城涉牛稠溪打貓塘他里霧而之

虎尾溪者爲內路外路則沿曾文溪而出蕭壠麻豆歷鹽水港笨港南港新港迤北轉而達虎尾溪者須遵歷海墘縣東南七十里與臺邑交界曰大武壠設巡檢一員東北四十里曰斗六門設縣丞一員分資治理邑有火山者在迤東四十里常有發上騰或云礦氣所凝聚故下瀦溫泉又有阿里山在火山之東勢甚遼闊中處歸化生番素稱馴順海口之在邑北者曰笨港駐縣丞南曰鹽水港卽佳里興駐巡檢而布袋嘴猴樹港介其間惟布袋嘴較深巨舟可入曾文急水八掌牛稠虎尾諸溪源出內山夏秋時雨滂沱往來病涉亦人力難施也縣東北溝渠布列水

利流通物產五穀外果實最繁竹筍藷蕷檳榔籐苧皆利民生固採風者所不廢也

附錄道里

縣治往郡城路程出西門五里鴿溪寮七里水堀頭街七里北屹四里後壁寮七里下茄冬五里茄冬仔五里仙草寮五里火燒店八里竹仔腳七里茅港尾七里坎頂二里曾文溪　綜計六十九里入臺灣縣界

縣治往彰化縣路程出北門五里牛稠溪八里打貓街三里虎尾寮四里大莆林五里興化店五里他里霧五里松仔腳七里虎尾溪渡溪二里　綜計四十四里入彰化縣界

縣治往斗六門路程三十里他里霧四里甲寮四里九老爺二里斗六門　綜計四十里

彰化縣圖

臺灣府彰化縣分圖四

每方一格準作地平十里

衙署从□ 塘汛从□ 番屯从〇
營哨从◎ 隘寮从○ 路徑从ミミ

彰化縣輿圖

說略

彰化舊隸諸羅負山臨海宅中居要設縣於雍正元年距郡城二百一十里地皆坦夷可耕邑南行歷二抱竹庄東螺街至莿桐巷者爲抵嘉義之通衢北行歷大肚街沙轆塘寓鼇菁埔墘至大甲者爲抵淡水之通衢南投街在邑之東南四十里爲埔裏六社出入之途乾隆二十四年設縣丞今議歸鹿港改設巡檢邑東北二十里曰犁頭店街亦分設巡檢一員犁頭店附近揀東保沃野數十里最居形勝邑東南東北皆通埔裏六社語詳六社說略中溪流之著者曰虎尾曰寶斗在邑之南曰大肚曰大甲在邑之北均發源內山流入於海大甲溪底多怪石春冬水平可涉夏秋驟漲波濤洶湧行人裹足稱天險焉其餘海口曰麥藜曰番挖曰鹿港曰福安曰梧棲均沙痕盤曲巨舟難攏洋船罕到梧棲口外有五條沙者舟行尤易擱淺鹿港最爲繁庶商賈輻輳昔駐同知其對渡爲泉州之蚶江海程之近無踰此者境內物產豐饒溝洫之利最溥惟是地廣民强海外素稱難治縣城無險足守築於平陸又有八卦山在城外東北隅俯瞰全城不得地利且幅員遼闊控馭難周後有議者其必如淡水分治以鹿港揀東爲建城

之所姑存其說以俟後來

附錄道里

縣治往嘉義縣路程出南門四里口庄四里茄冬庄五里燕霧庄七里二抱竹庄七里挖仔庄八里寶斗街八里潮陽厝七里樹仔腳五里刺桐巷五里虎尾溪綜計六十里入嘉義縣界

縣治往新竹縣路程出北門五里茄冬腳七里大肚街八里龍目井七里沙轆街八里牛罵頭七里青埔墘三里大甲溪渡溪五里綜計五十里入新竹縣界

縣治往南投路程出北門五里大竹圍五里外快官五里內快官五里竹林五里本縣庄五里月眉庄五里營盤口五

里南投庄　綜計四十里

縣治往鹿港路程出西門三里三塊厝五里馬鳴山六里牛

路庄六里鹿港十里至海　綜計三十里

新竹縣圖

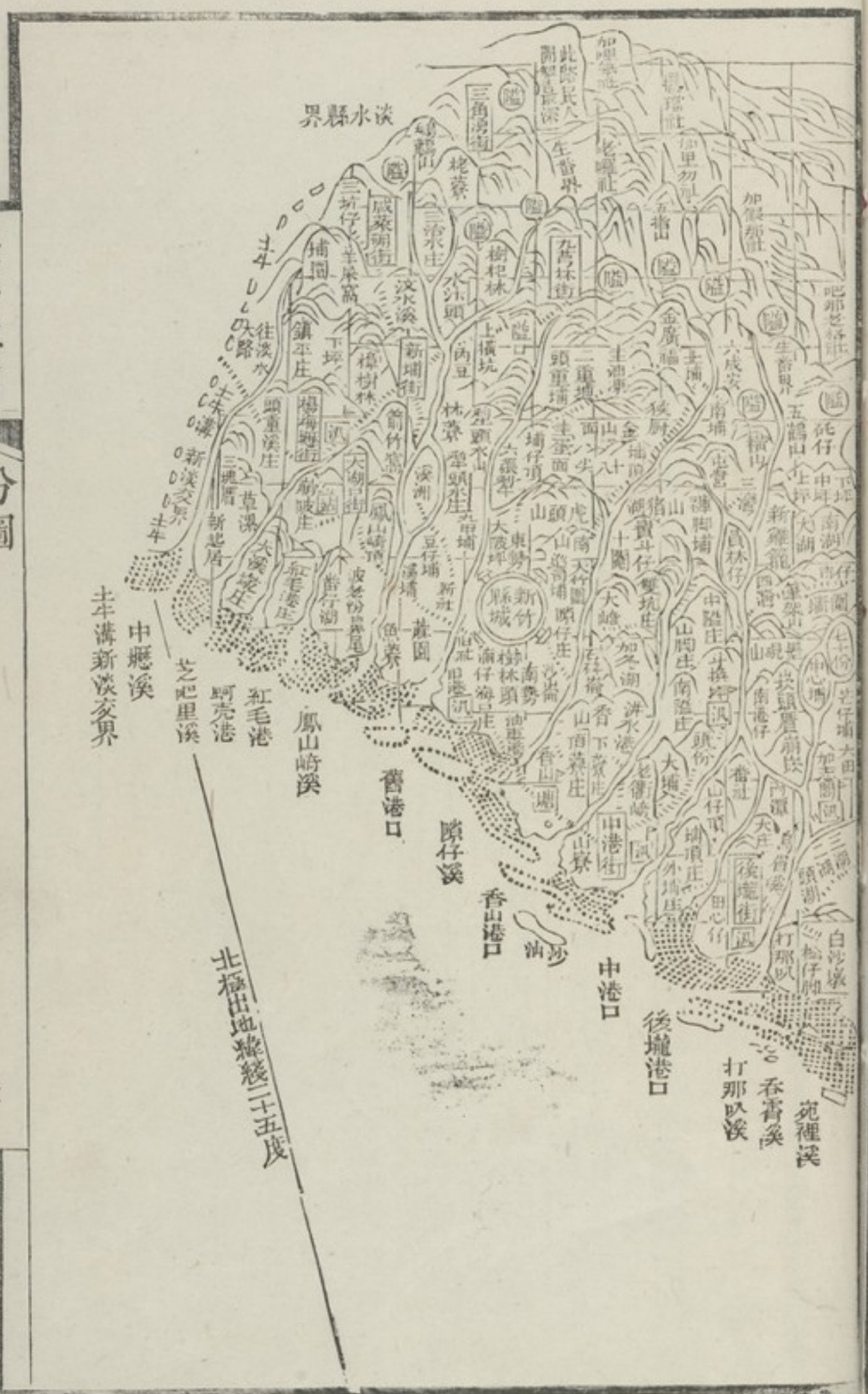

臺北府新竹縣分圖五

每方一格準作地平十里

衙署从□塘汛从□番屯从◇
營哨从◎隘蔡从○路徑从☰

新竹縣輿圖

說略

臺北分治亦天時人事所迫不容已者也淡水廳舊轄延袤三百四十餘里視內地實四五百里控制何以能周議始於光緒元年越四年歲己卯乃設官析土焉自大甲溪以北至頭重溪土牛溝以南爲縣轄即廳城爲縣城廨舍倉庫無易邑情形大約與淡水同內負崇山外臨大海大甲溪與彰化共見彰化縣說略中濱溪設大甲巡檢其餘溪港十餘而以吞霄後壠中港香山之源流爲最長惟水淺難泊巨舟故必以滬尾鷄籠通互易焉邑東南五十餘里曰牛鬬山出產磺油現議開採境內土地肥饒廣輪沃衍藍鼎元平臺紀略稱竹塹埔有良田數千頃歷二百年益著其盛矣

附録道里

縣治往彰化縣路程出西門五里牛埔庄三里香山塘四里下蔡三里鹽水港五里老衢崎五里中港街十里山仔頂五里後壠街五里烏眉巷五里白沙墩十里吞霄街八里宛裏街二里房裏街十里大甲街五里大甲溪　綜計八十五里入彰化縣界

縣治往淡水縣路程出北門五里舊社三里新社五里鳳山崎十里大湖口街四里四腳亭六里崩坡五里楊梅壢五里頭重溪二里土牛溝　綜計四十五里入淡水縣界

淡水縣圖

臺北府淡水縣分圖六

每方　格準作地平十里

衙署从□塘汛从□番屯从⬡
營哨从◎隘寮从○路徑从三三

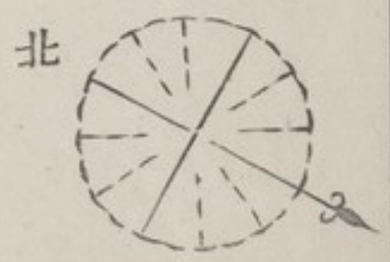

淡水縣輿圖

說略

臺灣富庶以淡北稱最鄭氏以前未之聞康熙中旣入版圖猶隸彰化雍正九年分設淡水同知治以大甲溪以北二百年來聲明文物甲於全臺先是同治十年同知陳培桂徇廳民之請有增設學額請陞直隸州之議未及行開山撫番事起乃推原其意議於北路裁淡水同知噶瑪蘭通判建臺北府一轄以三縣曰淡水曰新竹曰宜蘭一廳曰鷄籠通判兼理煤務淡水實爲附郭之邑治於艋舺劃中壢以上至頭重溪土牛溝爲淡新交界三貂溪以北仍

交宜蘭縣界艋舺當鷄籠龜崙兩山之間沃壤平原溪流環抱西至海口三十里直達八里坌滬尾兩口並有觀音大屯山以爲屏障且與省城五虎門遥對非特淡蘭扼要之區實爲全臺北門之管也中壢茄冬南埤磺溪諸小港外八里坌昔通今塞滬尾在邑治迤北三十里又折東六十里曰鷄籠滬尾盛潮約深一丈五六尺鷄籠過之近皆爲互市之地距鷄籠十二里曰八斗實爲產煤與區今招洋匠濬煤井倣西法以行之又有硫磺產於金包里冷水窟大磺山北投等處距艋舺近或二三十里遠或四五十里皆屬利源臺洋風帆靡常惟鷄籠四時可泊輪船放洋

歷六時許可抵花蓮港達後山者以此爲便途近治十二里有新庄縣丞今議裁物產煤爲巨宗茶亦利薄實始敎種於同治初間靛青樟腦糖蔗之屬尤多邇來風氣日闢百廢具興居然成一都會也

附錄道里

縣治往新竹縣路程出南門十二里新庄五里坡角庄十里龜崙嶺十里桃仔園十里崁仔腳五里中壢新街三里中壢溪十里土牛溝 綜計六十五里入新竹縣界

縣治往宜蘭縣路程出東門十二里錫口八里南港仔七里水返腳八里五堵五里七堵庄三里八堵庄九里暖暖街二十里三爪仔庄五里苧仔潭三里龍潭堵十五里三貂嶺二十五里三貂溪 綜計一百二十里入宜蘭縣界