臺灣輿圖

幷說

卷貳

宜蘭縣圖

宜蘭縣圖

臺北府宜蘭縣分圖七

每方一格準作地平十里

衙署从▣ 塘汛从□ 番屯从⬡
營哨从◎ 隘寮从○ 路徑从〓

00259426

宜蘭縣輿圖

說略

宜蘭縣本噶瑪蘭舊地去臺北府治陸程一百九十里迤東而南僻處山後初名蛤仔難金筑周鍾瑄作諸羅縣志始見紀載乾隆中有漳民吳沙以墾務雄長其地從之者眾嘉慶十五年歸入版圖設通判一員專理民事維時百務草創隘寮橋渡因地勢而布置村庄里保就番語而譯成同治十三年開山撫番議起廳改為縣名曰宜蘭邑治東面海西負山北界三貂溪南逮蘇澳自三貂溪遠望坑至草嶺西北林深菁密最稱險阻過嶺為大里簡東望海

波洶湧萬水朝宗東北隅三十里海中浮嶼曰龜山有居民置屯守草嶺迤東山若屏障海濱大石嶙峋中設一關曰北關設於蘇澳者曰南關屹立兩稱門戶蘇澳口水深四五丈可泊輪船惟防礁石南風北風二澳又為蘇澳之門戶南風今置戍防泖鼻山在三貂溪口形同象鼻長十餘丈直插入海旁有小澳曰琉球澳礁險不容泊舟頭圍在邑東北三十里設縣丞羅東在邑東南二十里設巡檢今議裁自頭圍歷大坪林以達槻尾街至艋舺者為旁徑約程一百餘里較為便捷生番聚處多在西南諸山向設隘寮二十餘處以防之蘇澳五里亭以南為後山首途以

其地險少人行也改由海道直抵花蓮港登陸海口之著者曰三貂溪又名下雙溪爲淡蘭交界之所曰草嶺腳溪曰大溪曰烏石港溪曰濁水溪曰馬賽溪曰大東澳皆發源於山流歸於海臺灣精華聚於北路蘭雖一隅膏壤充溢風氣日開洵扶輿磅礴之氣之有所發洩也

附錄道里

縣治往淡水縣路程出北門二里新庄八里四圍五里礁溪十里二圍五里頭圍五里烏石港五里北關四里硬坵五里大溪七里番薯寮五里大里簡五里草嶺腳十里草嶺頭四里草嶺仔四里牡丹坑四里遠望坑五里三貂溪

綜計九十三里入淡水縣界

縣治往後山路程出南門三里民壯圍七里奇立坂五里溪洲渡五里羅東街六里利澤簡六里猴猴庄三里馬賽港五里冬瓜山十里蘇澳　綜計五十里入後山界

縣治自頭圍山路往淡水路程三十里頭圍十里樟林崙一

里
銃櫃七里 虎尾寮潭七里 大粗坑四里 崙仔洋三里 石
亭六里 枋仔林三里 深坑渡六里 樟腳三里 六張犁六里
槻尾街八里 艋舺 綜計一百三里

恆春縣圖

臺灣府恒春縣分圖八

每方一格準作地平十里

衙署从回 塘汛从口 番屯从⬡
營哨从◎ 隘寮从○ 路徑从⚋

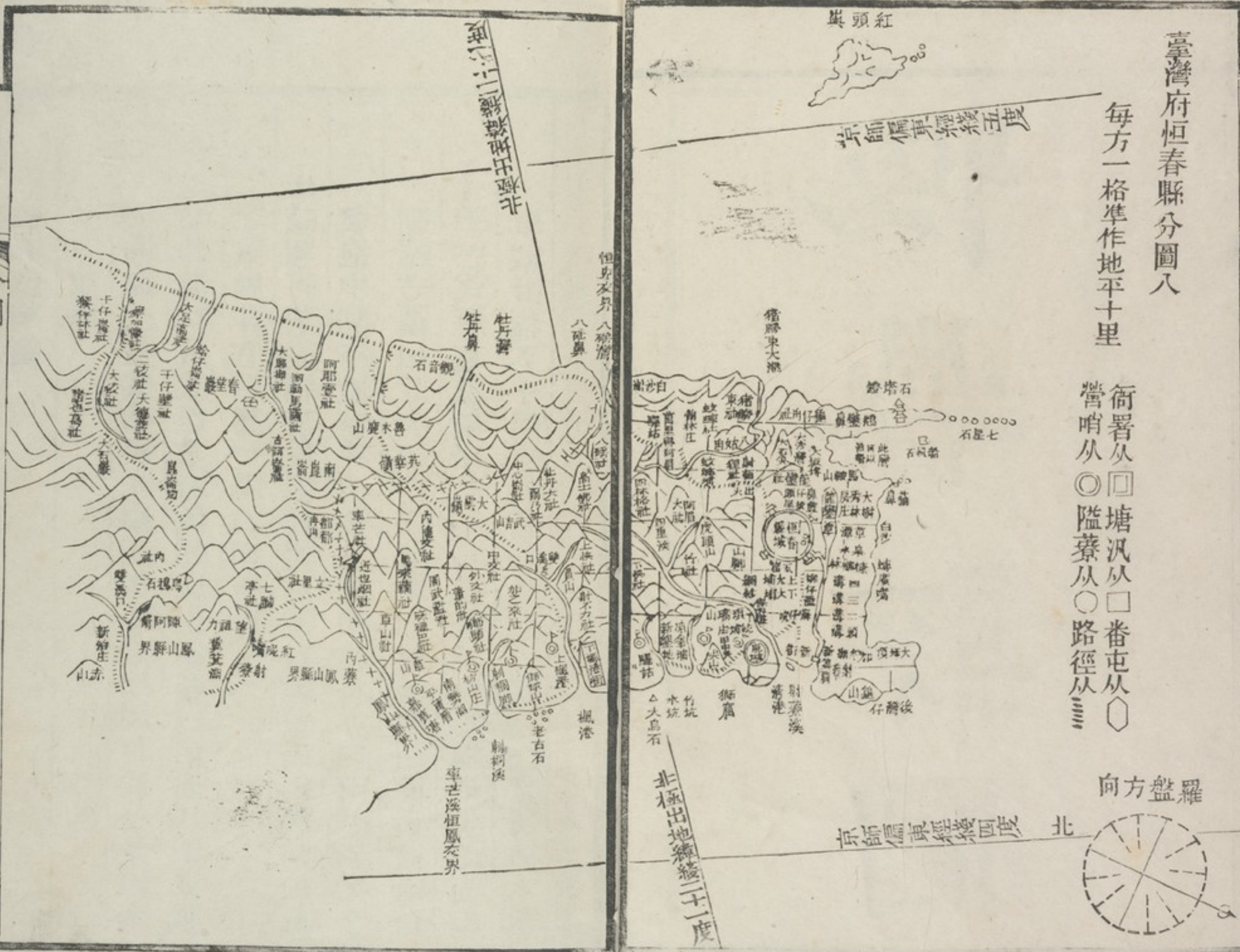

恆春縣輿圖

說略

臺南闢土蓋肇始於光緒元年今兩江總督沈公葆楨奉
命巡臺時海防戒嚴亟求邊備知鳳山枋藜以南尚八十里置
之甌脫非宜倡建一縣名曰恆春
廷議報可於是相度陰陽經畫久遠實維琅嶠之猴洞山形
環抱中豁平原堪建城池而開山撫番亦自南路始矣今
劃率芒溪以北與鳳山縣接壤而東西南三面皆濱海自
率芒溪歷嘉鹿塘南勢湖枋山頭莿桐腳楓港尖山而至
車城計程六十里車城者昔爲福文襄駐師之所以木爲

城今改土堡距縣城十五里自縣城東越射蘇裏萬里得
高士佛八窰灣計七十八里而至牡丹灣又二十七里至
阿郎壹溪又一百零八里至卑南覓卑南覓者周圍數十
里番社鱗比歸化最早康熙乾隆中大軍平朱一貴林爽
文番酋負弩前驅曾受銀牌文服之賜至今藏之移駐同
知專理番務設塾訓番經書有成誦者而卑南之途又凡
三出其闢自通判鮑復康者自楓港射不力圓山雙溪口
大雲頂魯木鹿阿郎壹而至者計程二百三十六里又自
鳳山縣之下淡水歷射蔡南崑崙大烏萬而至者計程二
百十四里總兵張其光所闢也又自下淡水歷赤山崑崙

圳諸也葛而至者計程一百七十五里同知袁聞柝所闢也今以恆春出射蔴裏者爲通衢而於萬里得高士佛牡丹灣各設郵遞邑境環海無港澳大沙灣大坂埒後灣射蔡楓港等處輪船舷舨視天色平穩可一寄椗沿海各溪皆淺窄僅祇小舢出入如久雨山水暴注則俱不可涉在山後者惟猪勝東八窰灣牡丹灣等溪爲著而鵞鑾鼻爲海途轉捩下有暗礁最稱天險洋船往往失事今倣西洋塔燈照海之法設瞭望以便行人邑境山多地窄由鵞鑾鼻至楓港時有山風壓船名曰落山風舟行遇之輒遭傾覆過楓港則無虞此矣陸則以獅頭山尖山龜山大坪頂

馬鞍山爲扼要番社向有上十八下十八之分今可紀者五十有八又卑南番社四十有六而牡丹龜文實構外釁獅頭率芒曾示兵威粤莊閩莊之雜處於番社者又不啻四五十均有頭人可資號召番性視北路爲馴惟是山多田少謀食維艱而傍山宜植茶棉雜糧長民者以次第教導之邑治無水利近自城西至射蔡港築壩蓄水以通運道而灌民田庶幾成聚成都荒服皆稱樂土矣

附紅頭嶼火燒嶼

紅頭嶼在恆春縣東八十里孤懸荒島番族穴居不諳耕稼以蒔雜糧捕魚牧養爲生樹多椰實有鷄羊豕無他畜

形狀無異臺番性最馴良牧羊於山翦耳爲誌無爭奪詐
虞之習民人貿易至其地者攜火槍知其能傷人也輒望
望然去之語音有與大西洋相似者實莫測其所由地勢
周圍六十餘里山有高至五六十丈者社居凡七散列四
隅男女大小不及千丁光緒三年前恆春縣周有基船政
藝生游學詩汪喬年偕履其地歸述其所見如此又有火
燒嶼者橫直二十餘里與紅頭嶼並峙水程距卑南六十
里有居民五百餘丁商船避風間有至其地者

附錄道里

率芒溪至恆春路程四里嘉鹿塘六里南勢湖七里枋山三里刺桐腳十二里楓港十五里柴蘜十八里車城十五里恆春綜計八十里

恆春由楓港至卑南路程四十八里楓港十里射不力十里圓山下五里雙溪口十里武吉山十里大雲頂十五里英華嶺十里魯木鹿山十里阿郎壹溪十里巴郎衞十里大烏萬十里干仔闊二十里干仔崙十三里大貓裏二十五里知本二十里卑南寶桑綜計二百三十六里

恆春由射蘇裏至卑南路程出東門十三里射蘇裏二十里萬里

得二十里 八磯灣二十五里 牡丹灣二十七里 阿郎壹溪餘同前 綜計二百十三里

鳳山縣下淡水由赤山往卑南路程十二里 赤山十五里 雙溪口五里 內社十五里 崑崙坳十里 大石巖四十里 諸也葛二十里 干仔崙十三里 大貓裏四十五里 卑南 綜計一百七十五里

鳳山縣下淡水由射蔡往卑南路程三十里 射蔡八里半 紅泥嘴十六里 立里社八里半 南崑崙二十里 古阿崙二十三里 春望巖十里 大烏萬溪口四十三里 大貓裏四十五里 卑南 綜計二百十四里

附錄番社

琅璚上十八社

內龜文社 外龜文社 中文社 內獅頭社今更名內永化社 外獅頭社今更名外永化社 麻裏巴社 中心崙社 草山社 今更名永安社 竹坑社今更名永平社 阿裁米息社 周武濫社 近阿烟社 馬來藕社 大干仔笠社 本武社今更名永福社 大加之來社 霧里壹社 阿郎壹社 琅璚下十八社今添兩社 猪勝東社 蛟率社 龜仔角社內有三社 牡丹社內附爾乃中心崙社 高士佛社 加之來社 八姑角阿眉社 射蘇裏社 四林格社 八磯社 竹社 上快社 下快社 射不力社內有五社 射蘇裏阿眉大社 萬里得阿眉社 八

磋阿眉社　羅佛阿眉社　蘇仔社內有山頂山腳之分　龍鑾社

附近枋蔡七社

率芒社今更名知法社　南屏社　心蘇社　沙那谷社　武吉

社　大籠坳社　吧郎社

附近赤山射蔡十三社

本地社即糞箕社　望阿立上社　望阿立下社　割肉社

陳阿修社　內社　七家陳社　崑崙坳社　北力力社

董的社　立里社　排力社即拜律社　古阿崙社

卑南覓四十六社

已詳後山說略中

澎湖廳圖

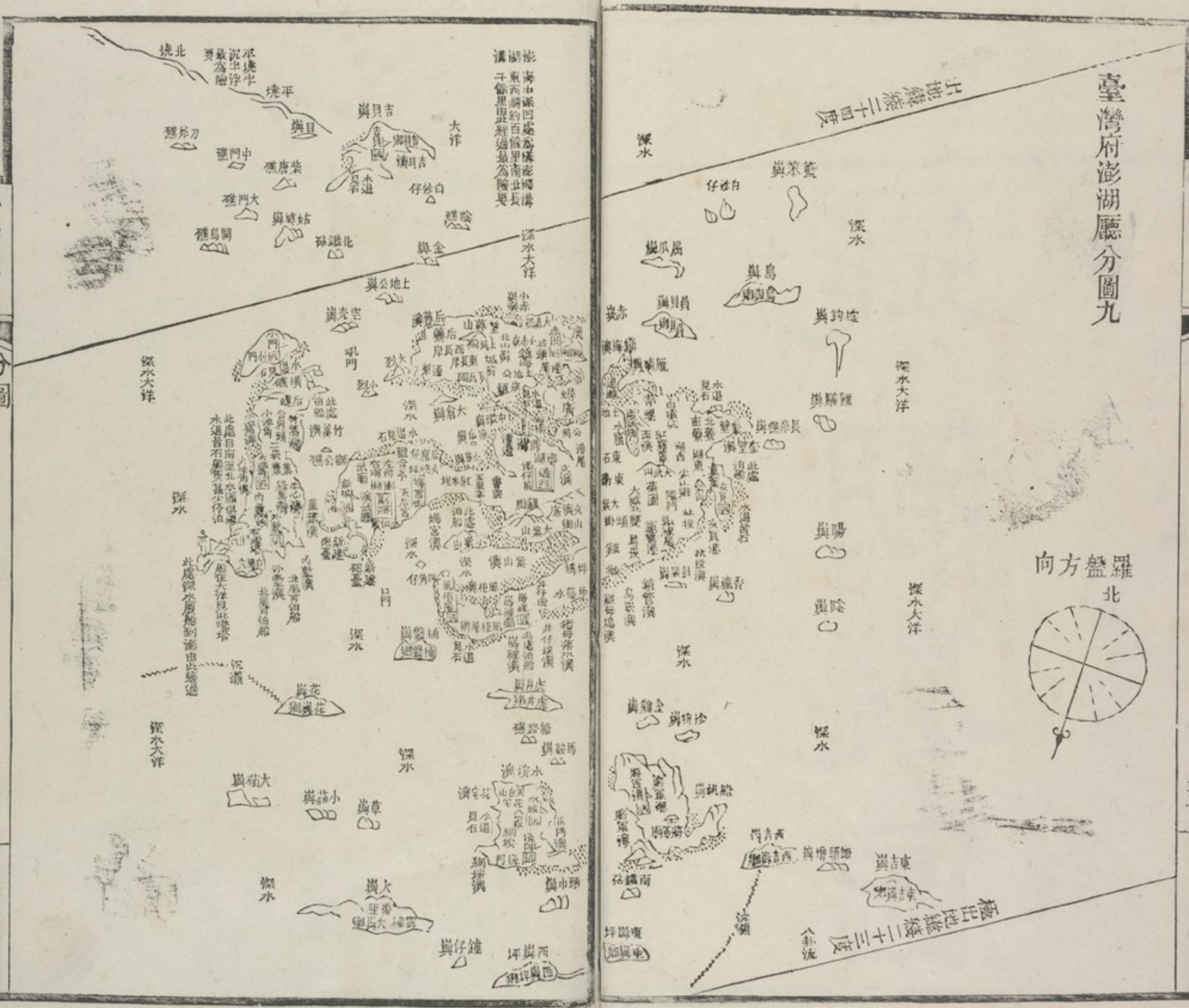

臺灣府澎湖廳分圖九

澎湖廳輿圖

說略

澎湖距府治一百七十五里省會六百七十三里舊云距府二百四十里省九百六十里今輪船用量水表量測得實名初見宋史相傳隋開皇中虎賁陳稜曾畧其地是隋時知有澎湖舊云三十六島實則有名目可紀者五十有五元末設巡司明初旋廢移民墟地棄逋藪者又數百年鄭氏竊據設安撫司

國朝康熙二十二年始入版圖隸臺灣縣設巡檢一員雍正五年改設通判兼海防事地四面濱海居民以捕魚爲生不產五穀糧食惟恃臺地接濟海外瘠土也康熙末朱一貴之亂全臺淪沒惟澎湖獨存嗣用兵七日平臺

廷議以澎湖克而鄭氏降澎湖存而全臺復疑臺灣形勢在澎擬移總兵駐其地時漳浦藍鼎元方佐其族兄廷珍幕亟上書論止之實則澎雖不必爲全臺控制而臺厦之衝有此天成屹鎮設屯重兵豐糗精彼縱橫海上者又安能越澎湖飛渡而絕無所顧忌耶就澎形勢各島環列中開一澳可泊巨艘數十出入不必候潮臺洋夏秋風濤洶湧不能泊船輒於此寄椗焉外有西嶼爲屏蔽內有新城龜山蛇山又名蒔裏相犄角今於新城龜山築礮臺更得扼吭當關之勢無事時以之息避風濤有事時以之往來策應王

公設險誠無踰此者

附錄島嶼道里

廳南十二嶼

虎井嶼距廳治三十六里 桶盤嶼十二里 金雞嶼七十里 船路嶼六十五里

沙狗嶼 馬鞍嶼並七十里 船帆嶼六十六里 南鐵砧嶼 頭巾嶼並六十九里 鐘仔嶼八十五里 南嶼即大嶼一百里 八罩嶼六十六里

廳東南五嶼

東嶼坪 西嶼坪距廳治七十里 鋤頭嶼增九十九里 西吉嶼九十八里 東吉嶼一百二里

廳東六嶼

陰嶼距廳治三十里 陽嶼三十五里 香爐嶼三十一里 雞膳嶼三十五里 鼓架嶼

二十里 椗鈎嶼四十五里

廳東北七嶼

長岸礁即奎壁嶼 員貝嶼距廳治並十九里 雁晴嶼十二里 籃筙嶼 屈

爪嶼並三十里 鳥嶼三十四里 白沙嶼四十五里

廳北八嶼

大倉嶼距廳治十八里 涼傘嶼十三里 中墩嶼二十里 北山嶼二十四里 金

嶼三十五里 險礁 土地公嶼並四十里 吉貝嶼七十五里

廳西北六嶼

大烈嶼 小烈嶼距廳治並三十一里 空亮嶼三十六里 北鐵砧嶼四十里

姑婆嶼五十里 目嶼六十里

廳西五嶼

師公嶼距廳治十二里 牛心灣十五里 內外塹二十三里 西嶼二十五里 小門

嶼二十三里

廳西南六嶼

四角仔嶼距廳治十里 雞籠嶼十五里 花嶼六十里 草嶼七十里 大貓

嶼 小貓嶼並七十九里 綜計五十五里

埔裏社圖

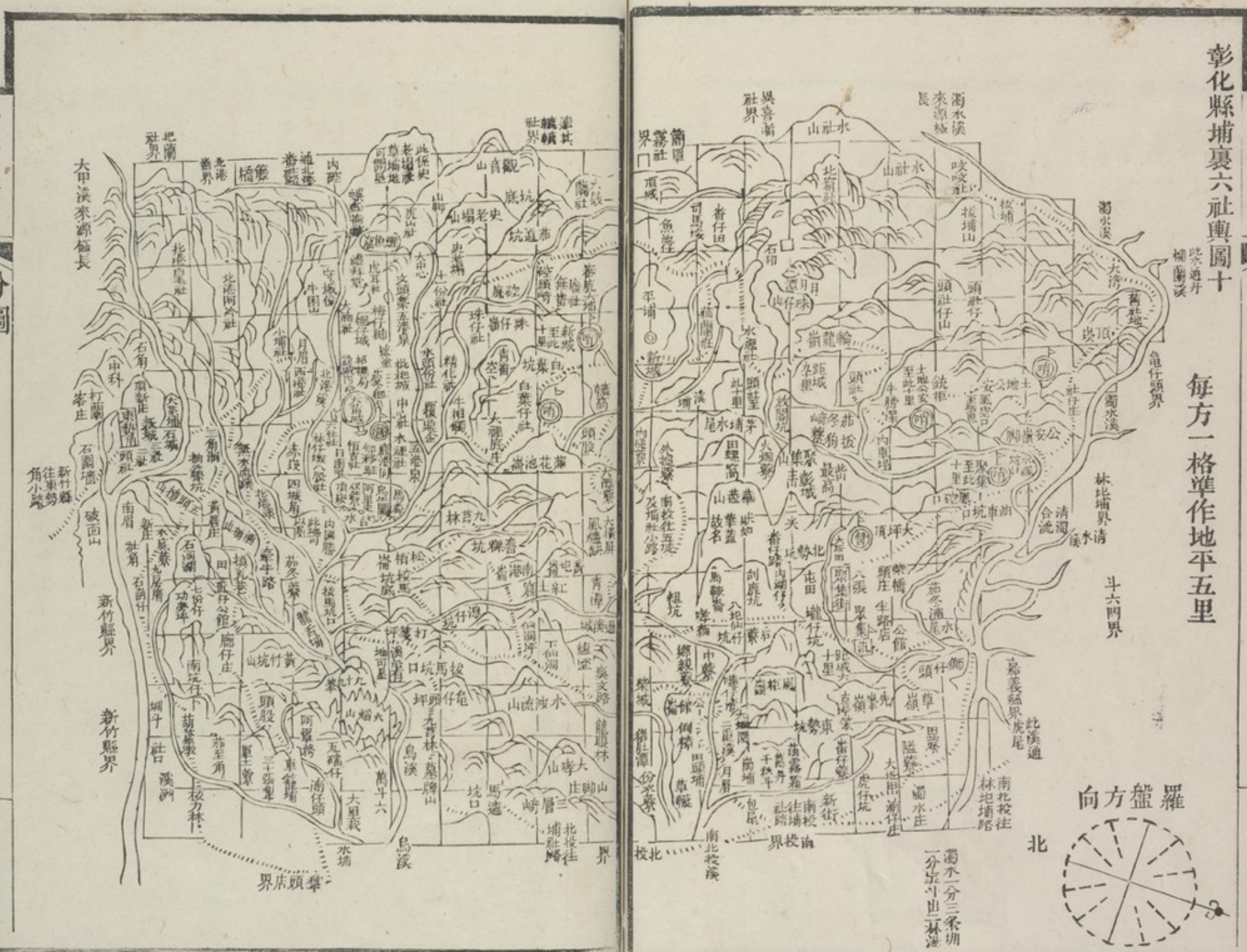
彰化縣埔裏六社輿圖十
每方一格準作地平五里
羅盤方向
北
大甲溪來源極長
新竹縣界
斗六門界
嘉義縣界

埔裏六社輿圖

說略

六社者何曰埔裏曰眉社曰田頭曰水社曰審鹿曰蒞蘭而以埔裏爲著紀埔社者見黃叔琳番俗六考鄧傳安蠡測彙鈔某氏埔裏社紀略而以姚瑩之石甫文集爲詳實則非類鑿空卽同耳食前人奏案謂六社可墾田一萬二三千甲者亦屬躗言事非目見耳聞不足以傳信也

今上御極之年海防戒嚴開山議起臺灣鎭總兵官吳光亮適略兵中路爰有招撫埔裏六社之請於是詢謀僉同啓之闢之攘之剔之而六社之程途戶籍土地物產利害興革乃可得而詳問其程之可由者凡四出彰化城迤北歷葫蘆墩社蔡角踰抽籐山草龍岡渡北港溪而至者夏秋盛漲徒涉爲艱計程百二十里出縣城迤東歷北投塘九芎林龜仔頭而至者亦百十餘里又出縣城至南投塘南投者有縣丞今議移諸鹿港自南投歷哮貓踰大崙山而至審鹿者百里而遙是爲新闢之途以上皆不經由水社水社者藍鼎元東征集所謂水沙連也實則水沙連附近集集街在六社以外毘連林圯埔有路可達後山璞石閣詳後山圖說中若道光中劉制府所巡歷及各家紀載所指則出是集集街爲多其程自集集街十里至風硿口嶺不

甚峻今建碉堡置戍守又十里爲土地公安嶺稍峻削下嶺十里至頭社又十里至水社水社中有日月潭長約十里廣一二里周圍二十餘里潭心突起一島曰珠子嶼山川秀異鹿洲比之武陵桃源者是也又五里至蕃薯社又五里至新城卽審鹿社又十里至白葉嶺又十里至埔社之大埔城地勢以土地公安嶺大崙山有險可守頭社水社蕃薯審鹿尙窄惟埔裏平原三十餘里迤北過溪爲眉社平原盡處豁露高山爲北港生番出沒之所人咸憚之稽其戶籍曰化番卽向居六社歸化者今僅二百餘人曰屯番自道光年始徙入埔眉兩社者今有六千餘人屯番中又有散毛番者約千餘人此外尙有北港番掉番蠻番丹番皆居高山掉番蠻番丹番性尙馴良惟北港族類甚繁兇殘嗜殺其地直接後山不可窮究漢民在六社耕墾者有二千七百餘人內粵籍百數十人餘俱閩籍綜計六社土地已開墾者爲田二千餘甲稻穀每年有一收者有兩收者未墾亦三之一物產樟腦以外惟茶爲多惜栽蒔焙製之法未諳致非佳品若夫利害之應興革者一籌水利番民農事多不講求今增濬溝渠三道溪北近水源者悉導引之一闢曠土荒地成片段者就近招徠開墾之一清瘴毒風徑口大嶺頂古木參天陰尤繁翳概芟夷之而

兇番亦不致藏匿爲患一屏匪跡萑苻不逞數十年視爲
淵藪者廓清而蕩滌之一廣利源山場隙地可栽植雜糧
茶子者咸令栽植之有民尤不可無官始奏請以向駐鹿
港之北路理番同知改爲中路撫民理番同知就大埔城
建造城垣衙署有養尤不可無教又設義塾二十餘所分
列各社官出資而紳爲董率是皆經營草創特附載其規
模大略如此

附錄道里

彰化縣由集集街往埔社路程出東門四十里南投街二十里集
集街十里風硿口十里土地公安嶺十里頭社十里水社
五里貓蘭社五里審鹿社卽新城十里白葉嶺十里大埔
城綜計一百三十里

彰化縣由哮貓往埔社路程出東門四十里南投街八里都莊
十里中蔡四里米崙灣三里哮貓五里溪底四里二尖山
八里大崙山八里鹿蔡坑十里茅埔二里頭股三里新城
餘同上綜計一百二十五里

彰化縣由北投往埔社路程出北門三里牛稠仔二十七里北投

二十里九芎林六十里大埔城　綜計一百一十里

彰化縣由葫蘆墩往埔社路程出北門三里牛稠仔七里渡船頭四里楓樹腳六里犁頭店七里石牌庄三里四張犁街十里葫蘆墩十里石岡仔十里水底藔四十里北港二十里大埔城　綜計一百二十里

淡山總圖

臺灣後山總圖十一

每方一格準作地平十里

羅盤方向

北

能高山

岐萊山

大魯閣番

大小八社

順安城

加禮宛社

鵲仔埔

三棧

新城

大清水溪

大濁水溪

小清水溪

大清水溪

大濁水溪

大小南澳溪

東澳溪

蘇澳

宜蘭縣界

桂宜蘭路

蘇澳港西南西北風均可泊船

九丹溪

三棧溪

得其梨溪

八母坑

木札

粗樹

大小侖坑

雅托

雪峯

秀孤巒山

打鞋

新武洛社

新武洛溪

新墾地

平埔

大陂

大營

加納納

青埔

水尾莊

紅蝦港

南風灣水深二十餘丈西南風可泊大船

獅球山秀孤峯大港

水深十丈西南風可泊大船

八石

七石

花蓮港

水深十餘丈西南風可泊大船

米嶺港即里浪港

射蒙
鳳山縣界
鳳山縣界
陳阿鏘
大石嶺
大彼社
大足高溪
大足高社
大鳥萬溪
大鳥萬社
大郎均
巴郎衛溪
阿郎壹溪
魯木鹿溪
老佛嘴
牡丹界
牡丹灣
八瑤灣
恒埤交界
京師偏東經綫五度
北極出地緯綫二十二度

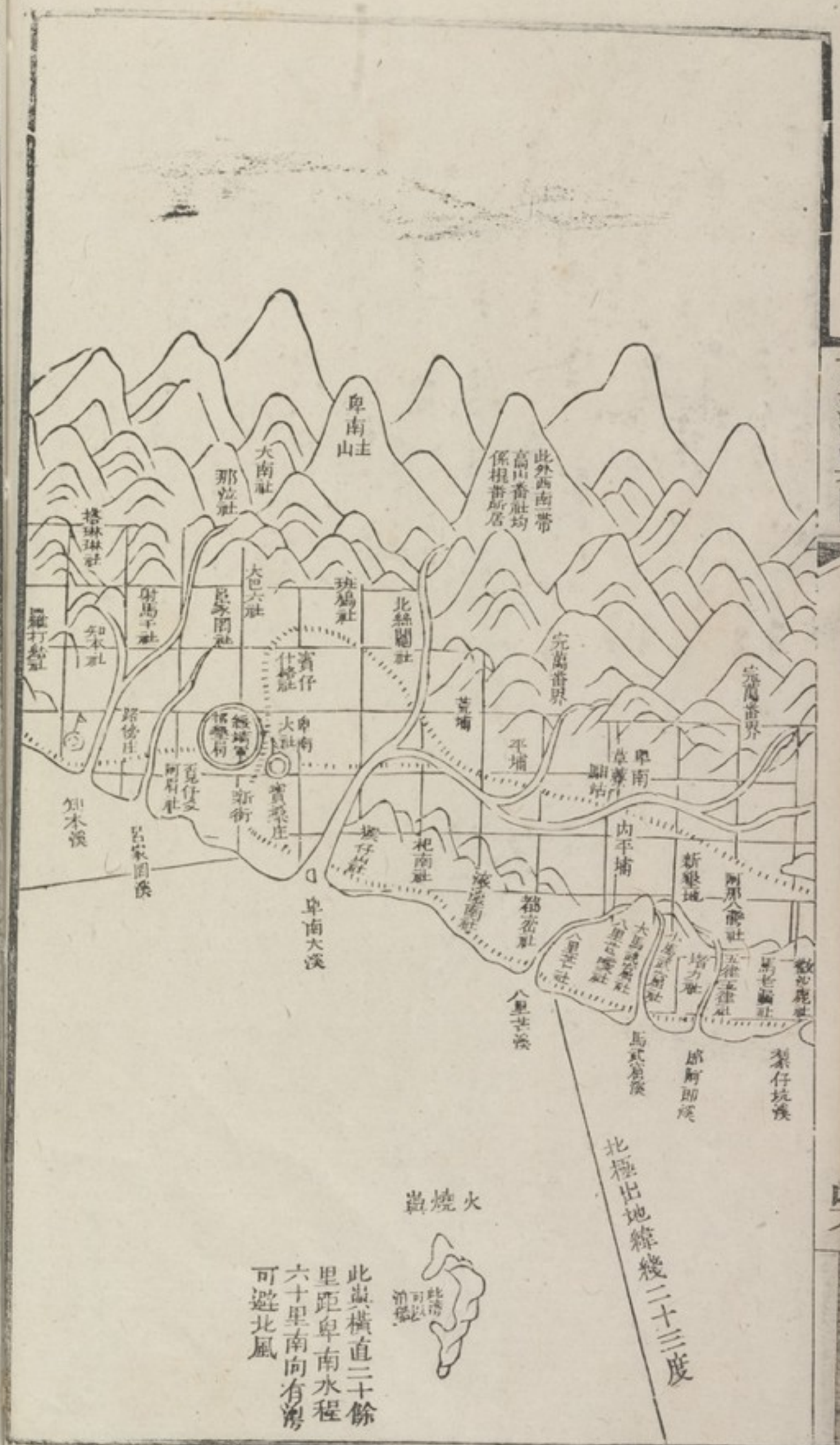
卑南主山
大南社
那拉社
此外西南一帶高山番社均係棍番所居
完萬番界
完萬番界
卑南大溪
卑南大社
卑南草蓁
內平埔
新墾地
八里芒溪
八里芒社
馬武窟溪
馬武窟社
馬老鞍社
梨仔坑溪
知本溪
呂家園溪
北極出地緯綫二十三度
火燒嶼
此嶼橫直二十餘里距卑南水程六十里南向有灣可避北風

後山輿圖

說略

臺灣向第有三縣彰化淡水皆係後闢自嘉慶中噶瑪蘭設官且窮及山後矣而南路瑯嶠卑南覔雖見紀載皆託傳聞今則自卑南以逮蘇澳拔木通道數百里窮髮儋耳之民咸得沐浴

王化則自光緒紀元之開山撫番始而輿圖始可得而志也後山自蘇澳以南至得其黎百四十里峭壁崚嶒難通輿馬且無可耕之地中亘東澳大南澳大濁水大小清水五溪水險莫施舟楫得其黎至新城岐萊六十里稍得平土然

荒榛灌莽磽确爲多岐萊歷花蓮港吳全城大巴籠周塹社而至水尾得所謂秀孤巒者又名泗波瀾計程百五十里地盡膏腴由水尾東至沿海大港西至璞石閣而歷平埔大莊石牌以達卑南百五十里亦多腴壤卑南至恆春二百餘里則皆瘠區其間如巴朗衛八瑤灣牡丹灣等處尚可開墾此則山後大略情形也濱海六百餘里惟花蓮港成廣澳可泊輪船而皆風汛靡常沙礁紛錯往還匪易民船更不能以時至也若由中權以達前山則自璞石閣抵彰化縣之林圮埔者計程二百六十餘里番社之在大南澳者曰斗史五社大濁水以北依山之番統名曰大魯

閣凡八社岐萊平埔之番居鯉浪溪北者統名曰加禮宛凡六社鯉浪溪南者統名曰南勢凡七社居秀孤巒者凡二十四社璞石閣平埔八社成廣澳沿海八社成廣澳南阿眉八社卑南覓番社之可紀者四十有六此外如木瓜番丹番蠻番棍番俱處高山社名不一或撫或否尚難悉數平地之番稍知耕種處深山者惟事遊獵與平地番世仇兇殘嗜殺番性大概然也惟經營籌畫匪旦夕間事在事者頻年苦於疾疫所冀人烟盛而瘴氣開井疆土聚人民坏城郭議者謂區其地可得一府三縣固有待於後來也

附錄道里

後山自蘇澳往卑南路程二十里東澳三十里大南澳三十五里大濁水二十五里大清水三十五里得其黎十里新城五十里岐萊花蓮港二十里吳全城三十九里大巴籠二十二里周塱社二十二里秀孤巒水尾三十里璞石閣十二里平埔莊十二里石牌莊四十五里卑南草蔡五十里卑南寶桑　綜計四百五十八里

水尾往大港口沿海達卑南路程十八里分水嶺二十二里貓公社二十四里大港口十五里水母丁二十里彭子存二十里成廣澳三十里郎仔郎溪三十里都巒社三十里卑南溪十里卑南寶桑　綜計二百十九里

璞石閣往彰化縣林圮埔路程四十里　打淋社三十一里　雷風洞十三里　雅托十二里　大嵩溪底四里　粗樹腳五里　雙峯仔五里　架札十三里　八母坑十三里　八同關十八里　鐵門洞十里　陳坑五里　東埔坑頭七里　霜山橫排三里　東埔社心十一里　合水八里　南仔腳蔓五里　頭社仔坪五里　紅魁頭八里　茅埔十四里　平溪四里　鳳凰山麓三里　頂城四里　大水窟七里　大坪頂十七里　林圮埔　綜計二百六十五里

附錄番社

斗史五社

斗史武達　斗史蔴達簡　斗史實紀律　斗史麽哥老

輝闕一

大魯閣八社

九宛　實仔眼　龜汝　汝沙　符吻　嵩頂　實空

實仔八眼

加禮宛六社

加禮宛　竹仔林　武暖　七結仔　談仔秉　瑤歌

南勢七社

市老耶　飽干　薄薄　斗難即豆蘭　七腳川　理劉

脂屘屘又名集集社現附入飽干

秀孤巒二十四社

大巴籠社　加露巒社　馬大鞍社即嗎噠唵　馬見弄社
則朱芒社　本老安社　貓公社　新社仔社　麻吉蛋
社　琅仔山社　阿棉山社　膏肓社　周武洞社　人
仔山社　烏漏四物社　無老僧社　奇密社　納納社
烏漏社　大肚偃社　周朗社　加納納社　烏鴉立社
奇竹社
璞石閣平埔八社
丹埔社　滿興社　麻加老社　頭人埔社　黎仔坑社
石牌社　阿老園社即下勞彎　梯牛坑社
成廣灣沿海八社

水母丁社即虛烏墩　大竹湖社　石門坑社　大掃別社
小掃別社　彭仔存社　烏石鼻社　石雨傘社
成廣灣南阿眉八社
微沙鹿社　馬老漏社　五律五律社　堵力社　小馬
武窟社　大馬武窟社　八里芒噯社　八里芒社
卑南覓南十五社
卑南大社　覓仔爻社　知本社　羅打結社　文里甲
社　大貓貍社　猴仔林社　干仔崙社　大足高社
察加微社　蛤仔崙社　干仔壁社　大鳥萬社　大郎
押短社即大郎坳　阿勒馬薩社

卑南覓西二十二社

呂加罔社　射馬干社　搭琳琳社　賓仔什格社　那里八社　大武窟社　大板轆社　大德訖社　馬勞的社　金那里眼社　貓美葛社　八里罔林社　大南社　陳武難社　郍泣社　蔡滿社　大巴六社　諸也葛社　大里力社　大狡社　二狡社　三狡社

卑南覓北九社

北絲闞社　新那濫社　新武洛社　麻裏網社　班鳩社　猴子山社　杞南社　滾滾南社　都巒社

卑南覓西二十二社

呂加罔社　射馬干社　搭琳琳社　賓仔什格社　那里八社　大武窟社　大[illegible]社　大德訖社　馬勞的社　全那里根社　[illegible]社　八里罔林社　大南社　陳武[illegible]社　[illegible]社　[illegible]社　大巴六社　諸也葛社　大里力社　大[illegible]社　二[illegible]社　三[illegible]社

卑南覓北九社

北絲闌社　新那濫社　新武洛社　麻裏網社　[illegible]社　猴子山社　杞南社　滾滾南社　都[illegible]社